



GOLFCLUB AM MEER
Bad Zwischenahn



Birdiebook

Anfahrt



Sie erreichen uns mit dem PKW über Oldenburg auf der A 28 in Richtung Emden/Leer. Sie nehmen die Abfahrt Zwischenahner Meer (Nr. 8) in Richtung Bad Zwischenahn und folgen der Ausschilderung nach Dreibergen. Nach Passieren dieses Ortes überqueren Sie eine Kreisstraße und erreichen nach etwa einem Kilometer das Golfgelände. Wir wünschen Ihnen eine gute Fahrt!



GOLFCLUB AM MEER
Bad Zwischenahn


Golfclub am Meer e.V.

Ebereschenstrasse 10 · 26160 Bad Zwischenahn
Telefon 0 44 03 / 6 38 66 · Telefax 0 44 03 / 6 38 67
www.golfclub-am-meer.de

Platzangaben

Clubname	Golfclub am Meer e.V.
Gegründet	1988
Saison	Ganzjährig
Golfplatz	18 Löcher, 3-Loch-Kurzplatz
Eröffnet	2000
Rot (Damen)	CR 72,9; SL 124; Par 72; 4998 m
Gelb (Herren)	CR 72,5; SL 129; Par 72; 6041 m

Parklandschaft Golfclub am Meer

Unsere Golfanlage liegt, eingebettet in die Parklandschaft Ammerland, in einem der größten Baumschulgebiete Europas. So gibt eine ganz besondere Pflanze oder ein sehr markanter Baum jeder Bahn ihren Namen. Während Ihrer Golfrunde können Sie auf den jeweiligen Seiten im Birdiebook sowie auf den Abschlagtafeln den Standort der namensgebenden Pflanze durch ein Baumsymbol  erkennen.

Neben dem botanischen Namen erhalten Sie zusätzlich interessante Informationen zur Herkunft, zum Wuchs, zur Blüte oder zur Frucht. Bitte genießen Sie die verschiedenen Bäume und Pflanzen.

Legende



Regnerköpfe



Wasserhindernis



Anstieg – Gefälle



Bunker



Hügel



Namensgebender Baum



Aus-Linie

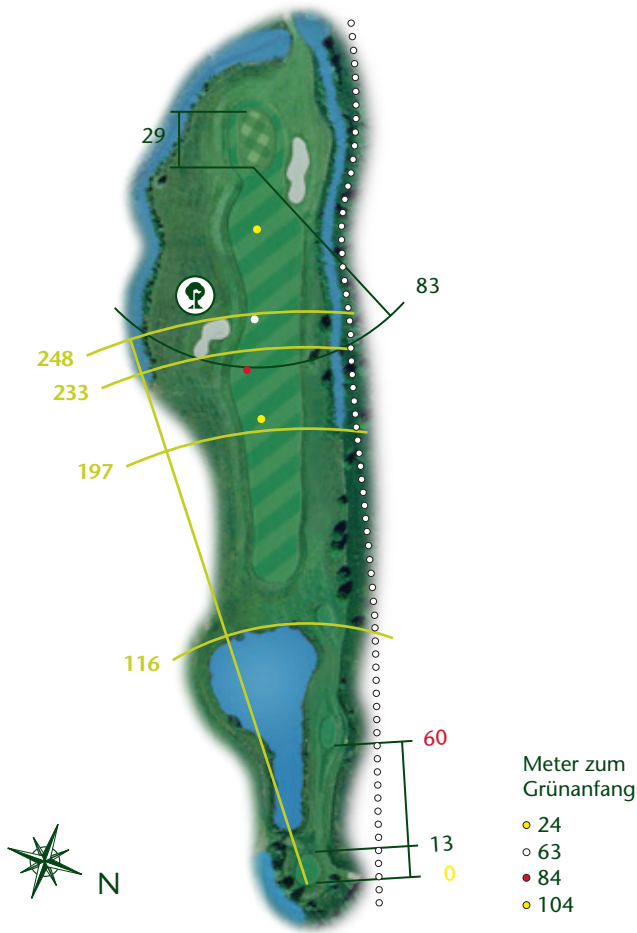


Loch 1

Eisenholzbaum 

Der Teich vor den Abschlägen stellt höhere Handicaps vor eine erste anspruchsvolle Aufgabe. Fortgeschrittene Golfer platzieren ihren Drive vor den linken Fairwaybunker, da die rechte Seite abschüssig zum seitlichen Wasserhindernis verläuft. Der Schlag ins Grün wird durch einen rechts vorgelagerten Bunker erschwert.





Bahn	Par	Hcp	Orange	Rot	Blau	Gelb	Grüns Länge/Breite
1	4	15	260	260	316	316	29/16



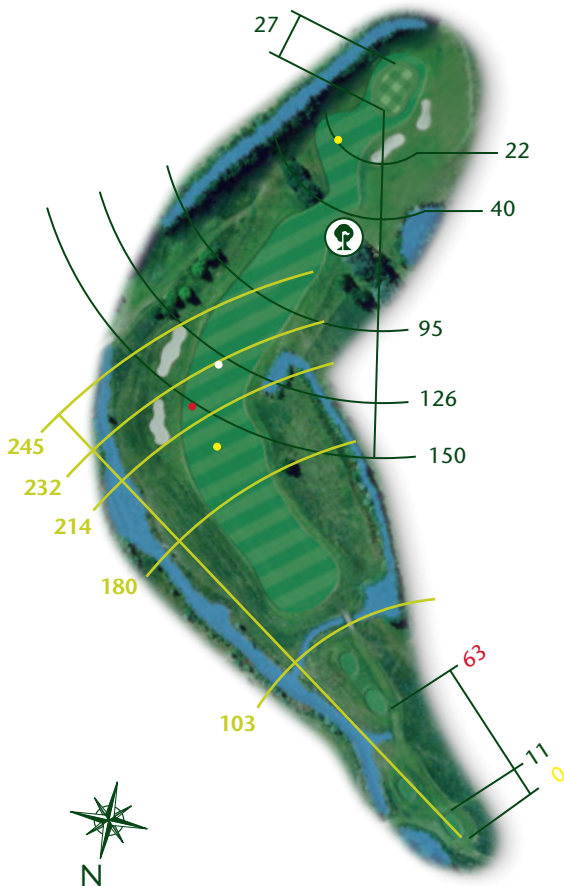
Loch 2

Silberpappel 

Das zweite Loch, ein Dogleg nach rechts, ist das schwerste Loch des Platzes. Wer auf Sicherheit bedacht ist, spielt seinen Abschlag links am Wasserhindernis vorbei, „Longhitter“ können aber auch direkt über das Wasserhindernis hinwegschlagen. Aus dieser Position bietet sich die Ideallinie durch die Birken zum Grün, das von zwei Bunkern auf der rechten Seite verteidigt wird.



Oidenburger
Kartonagenfabrik
Wir machen die Kartons!



Meter zum Grünanfang

- 22
- 130
- 152
- 162


Bahn	Par	Hcp	Orange	Rot	Blau	Gelb	Grüns Länge/Breite
2	4	1	286	308	347	373	27/17



Loch 3

Rotbuche 

Dieses Par 3 ist vor allem wegen seiner Länge anspruchsvoll. Es gilt, den linken Grünbunker zu vermeiden, der das große Grün bewacht.



Eisenhauer[®]
Training



Bahn	Par	Hcp	Orange	Rot	Blau	Gelb	Grüns Länge/Breite
3	3	11	111	150	172	183	33/20

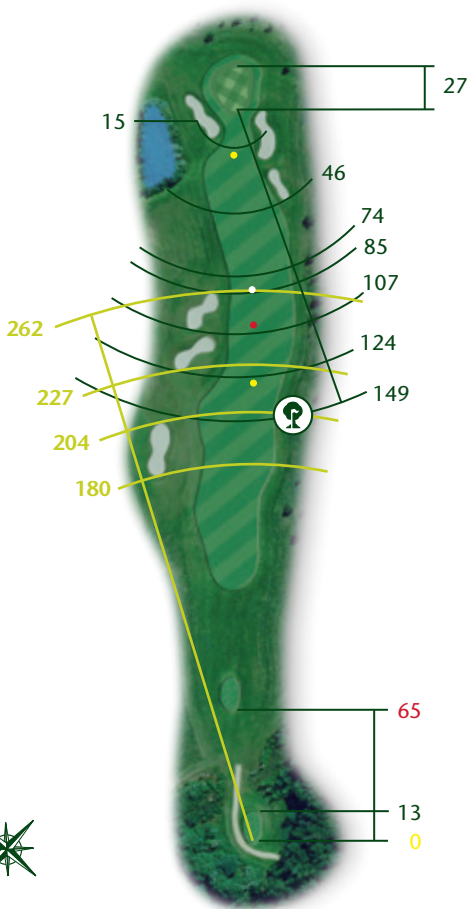


Loch 4

Österreichische Schwarzkiefer 

Die große Drive-Zone auf dieser Bahn zeichnet sich durch Bunker auf der linken Seite und Rough auf der rechten Seite aus. Das Anspielen des Grüns wird durch Bunker auf der linken und der rechten Seite erschwert.





Meter zum
Grünanfang

- 19
- 83
- 103
- 127

Bahn	Par	Hcp	Orange	Rot	Blau	Gelb	Grüns Länge/Breite
4	4	5	287	287	353	353	27/20



Loch 5

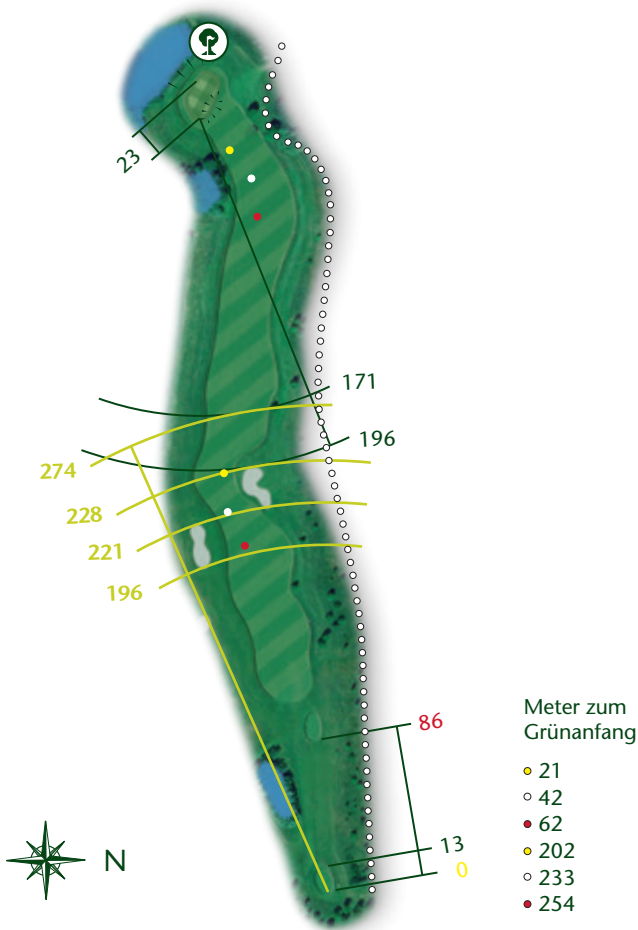
Mount Fuji Kirsche 

Die Drive-Zone dieses Par 5 verengt sich durch Bunker auf der linken und rechten Seite. Der zweite Schlag sollte auf der rechten Seite des Fairways platziert werden, um einen einfachen Annäherungsschlag zu haben. Hinter dem Grün lauert ein Wasserhindernis.



Filialdirektion Oldenburg

Partner der Genossenschaftsbanken Weser-Ems



Bahn	Par	Hcp	Orange	Rot	Blau	Gelb	Grüns Länge/Breite
5	5	13	245	378	464	464	23/27

Parklandschaft Golfclub am Meer



① Eisenholzbaum – *Parrotia persica*

② Silberpappel – *Populus alba*

③ Rotbuche – *Fagus sylvatica*

④ Österreichische Schwarzkiefer – *Pinus nigra ssp. nigra*

⑤ Mount Fuji Kirsche – *Prunus serrulata 'Shirotae'*

Reisebüro Glaubke



... wir erfüllen Urlaubswünsche!

URLAUB ein Lebensgefühl!

Wir sind das Reisebüro Glaubke



kompetent – individuell – professionell!

Kuhlenstr. 14 · 26655 Westerstede · Tel. 0 44 88 / 62 22 · Fax 0 44 88 / 62 17
www.glaubke-reisebuero.de · info@glaubke-reisebuero.de

Öffnungszeiten: Mo – Fr 10:00 - 18:00 Uhr · Sa 10:00 – 12:30 Uhr



Steuerberater

Andreas Finger

Stefan Bünнемeyer

Carsten Hortig

Auf dem Winkel 40

26160 Bad Zwischenahn

T 0 44 03 / 93 11-0

F 0 44 03 / 93 11-99


info@hortig-partner.de

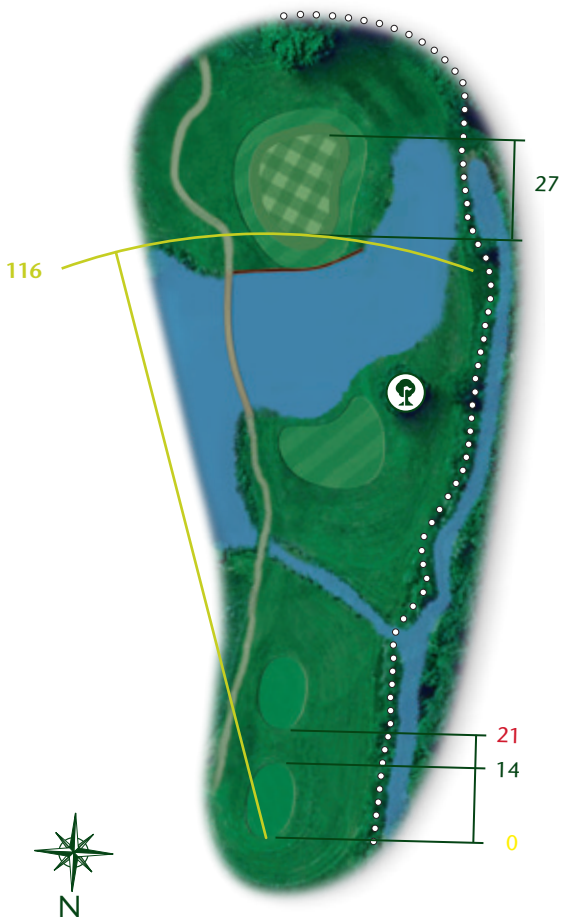
www.hortig-partner.de

Loch 6

Deutsche Eiche

Das kürzeste Par 3 auf dem Platz stellt mit dem frontalen Wasser eine psychologische Herausforderung dar. Sportlich ist diese sehr kurze Bahn eher einfach, auch wenn sich durch den Wald auf der rechten Seite der Wind nur schwer einschätzen lässt.





Bahn	Par	Hcp	Orange	Rot	Blau	Gelb	Grüns Länge/Breite
6	3	17	102	102	122	122	27/19



Loch 7

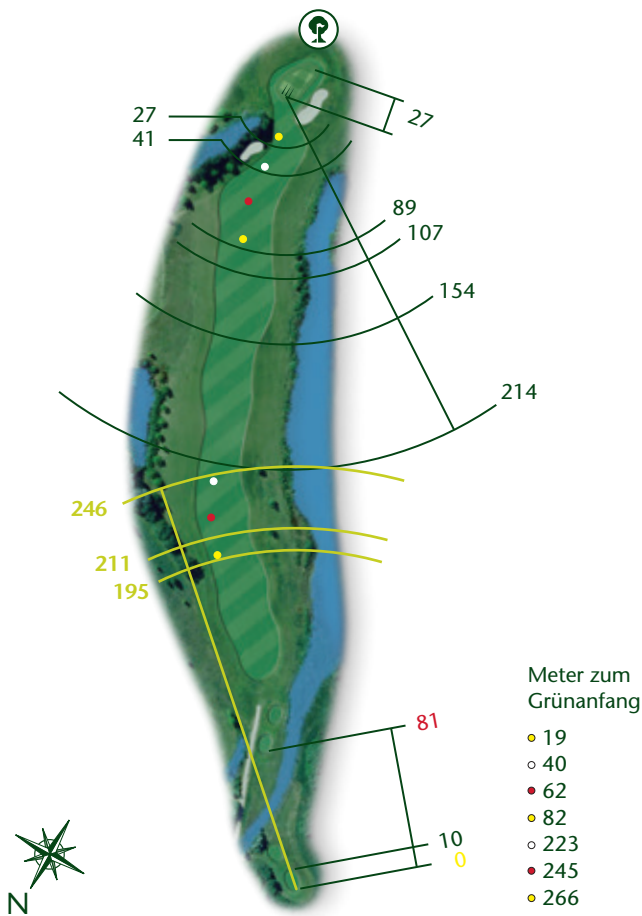
Apfeldorn 

Bei diesem Par 5 verschwinden die Bälle nicht selten im rechten Wasserhindernis. Wer den Abschlag und den zweiten Schlag sicher auf der Bahn platziert, vermeidet weitere Probleme, zum Beispiel den Wassergraben auf der linken Seite oder den Bunker vor dem Grün. Auf dem undulierten Grün besteht leicht die Gefahr eines Dreiputts.



RECHTSANWÄLTE · STEUERBERATER · WIRTSCHAFTSPREUßER

Unternehmensstraße 31 · 40225 Düsseldorf · www.hfp.de



Bahn	Par	Hcp	Orange	Rot	Blau	Gelb	Grüns Länge/Breite
7	5	9	373	389	454	471	27/18



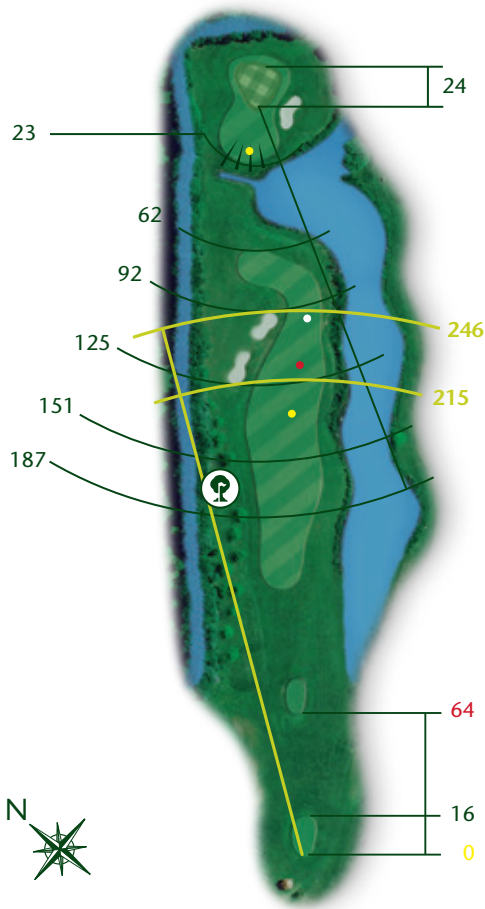
Loch 8

Sumpfeiche 

An dieser Bahn ist das Fairway umgeben von Wasser. Wichtig ist, dass der Abschlag auf der Bahn bleibt und trotzdem lang genug ist, um den zweiten Schlag sicher auf dem Grün zu platzieren. Zwei Fairwaybunker und ein Grünbunker kommen zusätzlich ins Spiel.




SOMMERFELD



Meter zum Grünanfang

- 18
- 95
- 116
- 138

Bahn	Par	Hcp	Orange	Rot	Blau	Gelb	Grüns Länge/Breite
8	4	3	277	277	341	341	24/21



Loch 9

Sieben-Söhne-des-Himmels-Strauch 

Für den Abschlag hat der Spieler zwei Möglichkeiten. Er kann seinen Ball entweder über den Hügel direkt in Richtung Grün spielen oder seinen Ball auf dem Fairway, links vom Hügel und vom Bunker, platzieren. Das Grün wird auf der linken Seite von Wasser und auf der rechten Seite von einem Bunker verteidigt.





Bahn	Par	Hcp	Orange	Rot	Blau	Gelb	Grüns Länge/Breite
9	4	7	264	327	355	355	28/20

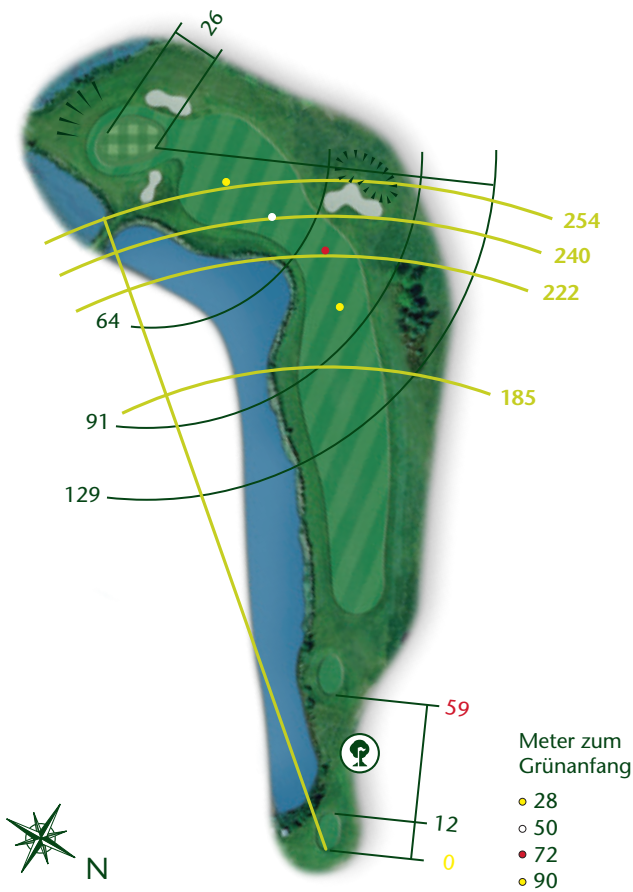


Loch 10

Scharlach-Kastanie 

Auf der linken Seite des Par 4 verläuft ein langgestrecktes Wasserhindernis. Das Dogleg nach links erfordert einen klugen Abschlag, um den Schlag ins Grün zu vereinfachen. Neben dem Wasser links bilden auch die Büsche auf der rechten Seite ein Hindernis. Das Grün wird frontal und auf der rechten Seite von Bunkern verteidigt.





Bahn	Par	Hcp	Orange	Rot	Blau	Gelb	Grüns Länge/Breite
10	4	14	246	246	305	305	24/33


Parklandschaft Golfclub am Meer



6



7



8



9



10

6 Deutsche Eiche – *Quercus robur*

7 Apfeldorn – *Crataegus lavalleyi* ‚Carrierrei‘

8 Sumpfeiche – *Quercus palustris*

9 Sieben-Söhne-des-Himmels-Strauch – *Heptacodium miconioides*

10 Scharlach-Kastanie – *Aesculus carnea* ‚Briotti‘


Parklandschaft Golfclub am Meer



11



12



13



14



15

11 Geschlitzter Silberhorn – *Acer saccharinum* ‚Wieri‘

12 Tupelobaum – *Nyssa sylvatica*

13 Apfelbaum – *Malus* ‚Roter Boskoop‘

14 Birnenbaum – *Pyrus* ‚Clapps Liebling‘

15 Bluthorn – *Acer platanoides* ‚Royal Red‘

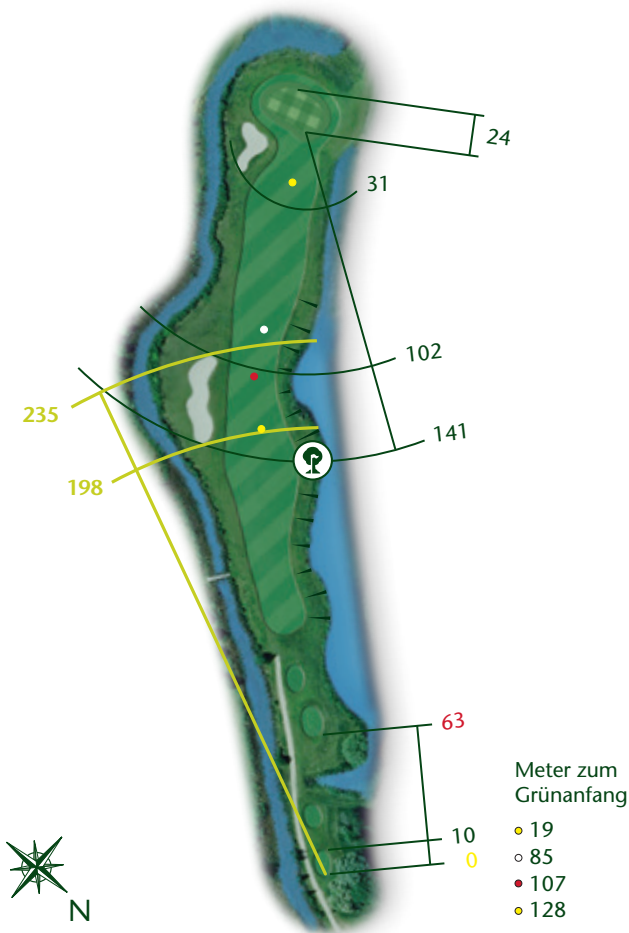


Loch 11

Geschlitzter Silberhorn 

Auf diesem etwas längeren Loch ist der Abschlag extrem entscheidend. Der Spieler sollte seinen Ball mit einem sicheren Schlag auf dem Fairway platzieren, um nicht links oder rechts ins Wasser zu schlagen. Außerdem erschweren das Wasser links und hinter dem Grün sowie der etwas seitlich liegende frontale Bunker das Anspielen des Grüns.





Bahn	Par	Hcp	Orange	Rot	Blau	Gelb	Grüns Länge/Breite
11	4	8	253	273	317	336	24/33



Loch 12

Tupelobaum 

Dieses etwas bergab verlaufende Par 3 ist bei starkem Wind nicht einfach zu spielen. Das rechte Wasserhindernis und der Bunker am linken Grünrand machen den Abschlag zu einer echten Aufgabe.





Bahn	Par	Hcp	Orange	Rot	Blau	Gelb	Grüns Länge/Breite
12	3	18	125	125	151	151	23/25



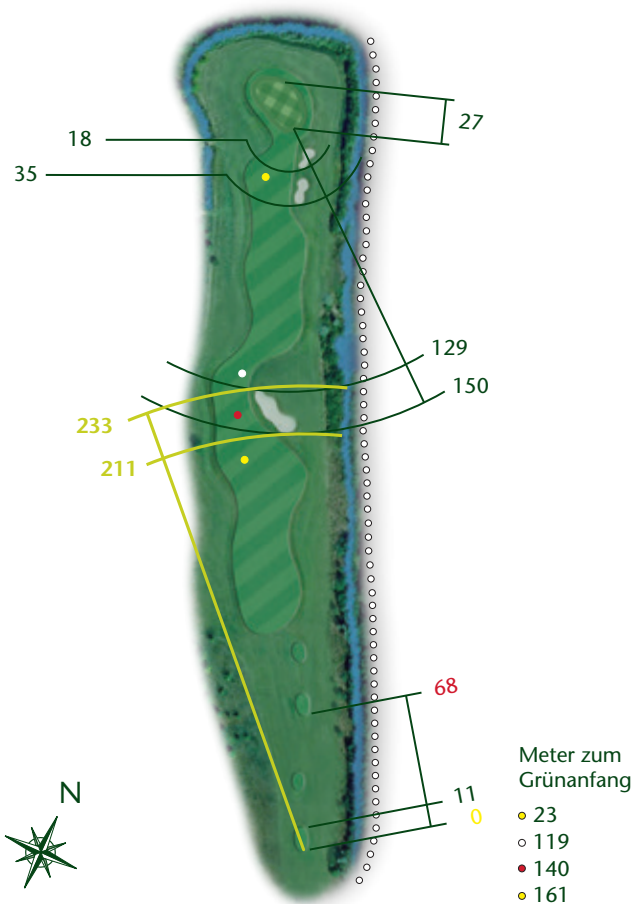
Loch 13

Apfelbaum 

Die Drive-Zone dieses langen Par 4 wird durch einen Hügel mit vorgelagertem Bunker verengt. Auf der rechten Seite verläuft in gesamter Bahnlänge ein Wasserhindernis.

Rechts vor dem Grün befinden sich zwei kleine, aber etwas tiefere Bunker, die der Spieler vermeiden sollte.






Bahn	Par	Hcp	Orange	Rot	Blau	Gelb	Grüns Länge/Breite
13	4	4	280	307	343	373	29/16



Loch 14

Birnenbaum 

Beim Abschlag auf dem längsten Par 5 ist auf die links liegenden Bunker und die rechts verlaufende Auslinie zu achten. Der zweite Schlag sollte vor den Fairwaybunker gespielt werden, um nicht einen schweren 80-Meter-Bunkerschlag zu riskieren. Denn vor dem Grün wartet die nächste Sandfalle auf zu kurz oder zu weit nach rechts gespielte Bälle.



OLIVER`S FRISEUR & MODE

Ammergauer Str. 14
26123 Oldenburg



Meter zum
Grünanfang

- 29
- 49
- 71
- 94
- 232
- 254
- 273

Bahn	Par	Hcp	Orange	Rot	Blau	Gelb	Grüns Länge/Breite
14	5	10	380	412	469	498	30/25

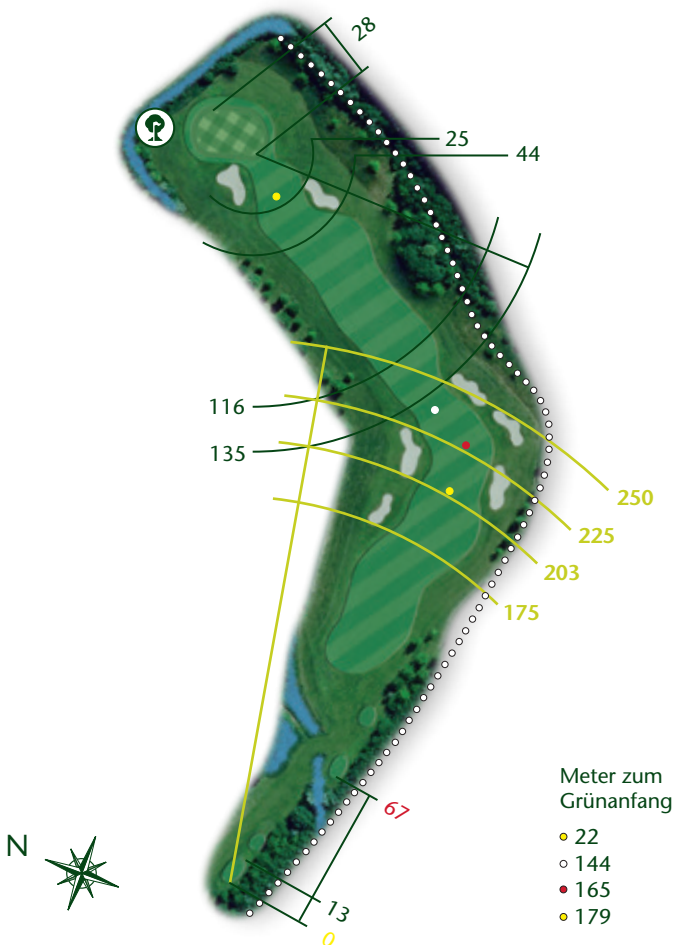


Loch 15

Blutahorn 

Dieses mit einem Dogleg nach links verlaufende Par 4 spielt sich sehr lang, wenn der Abschlag zu weit rechts landet. „Longhitter“ können links über die beiden Fairwaybunker hinwegspielen und haben dann nur noch einen kurzen Schlag ins Grün. Beim Anspielen des Grüns sollte man auf den Grünbunker achten.





Bahn	Par	Hcp	Orange	Rot	Blau	Gelb	Grüns Länge/Breite
15	4	2	309	336	381	398	28/30



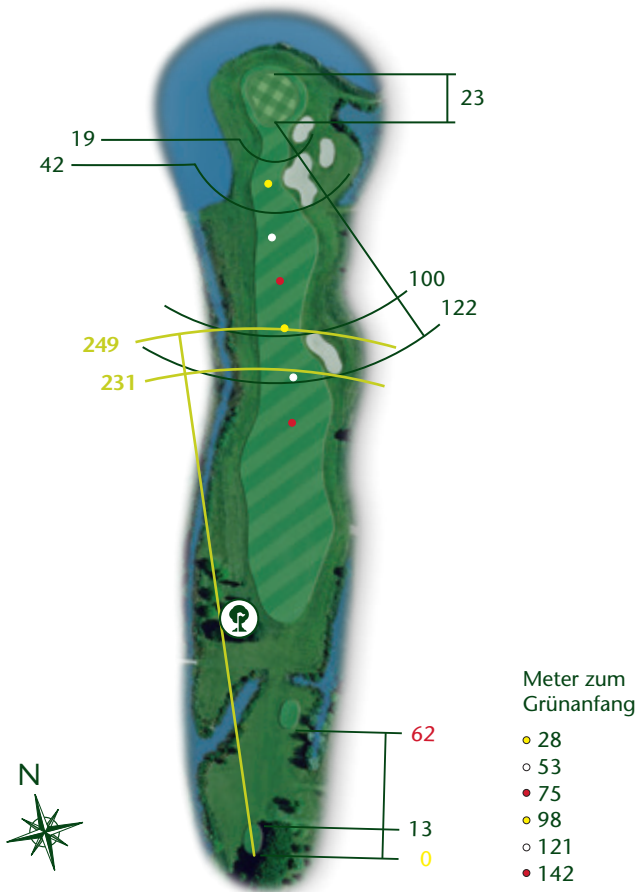
Loch 16

Pyramidenpappel 

Diese Bahn erfordert ein taktisches Spiel. Der Abschlag rechts am Baum vorbei darf nicht zu lang sein, da in etwa 120 Meter Entfernung zum Grün auf der rechten Seite ein Fairwaybunker beginnt. Das Grün wird von drei großen, geschickt platzierten Bunkern bewacht. Seitlich vom Grün und hinter dem Grün lauert ein Wasserhindernis.



LAMBERT LOCKMANN
BAU- UND IMMOBILIENGESELLSCHAFT MBH



Bahn	Par	Hcp	Orange	Rot	Blau	Gelb	Grüns Länge/Breite
16	4	6	293	293	353	353	23/23



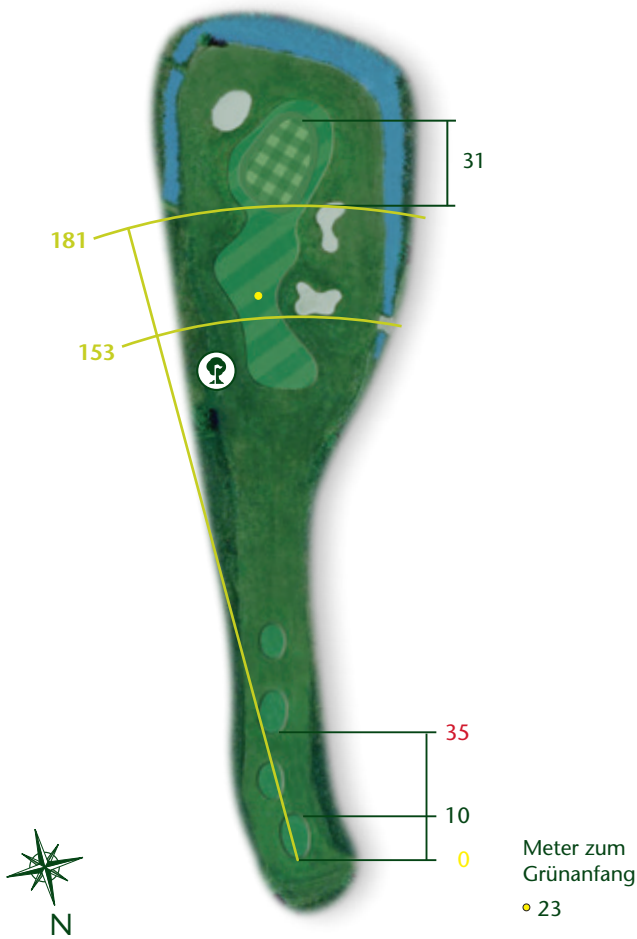
Loch 17

Sommerlinde 

Das Grün des längsten Par 3 auf dem Platz wird von zwei Bunkern auf der rechten und einem Bunker auf der linken Seite verteidigt. Abhängig von der Windrichtung spielt sich diese Bahn sehr unterschiedlich.



NORDQUEST



Bahn	Par	Hcp	Orange	Rot	Blau	Gelb	Grüns Länge/Breite
17	3	12	134	154	176	191	31/19

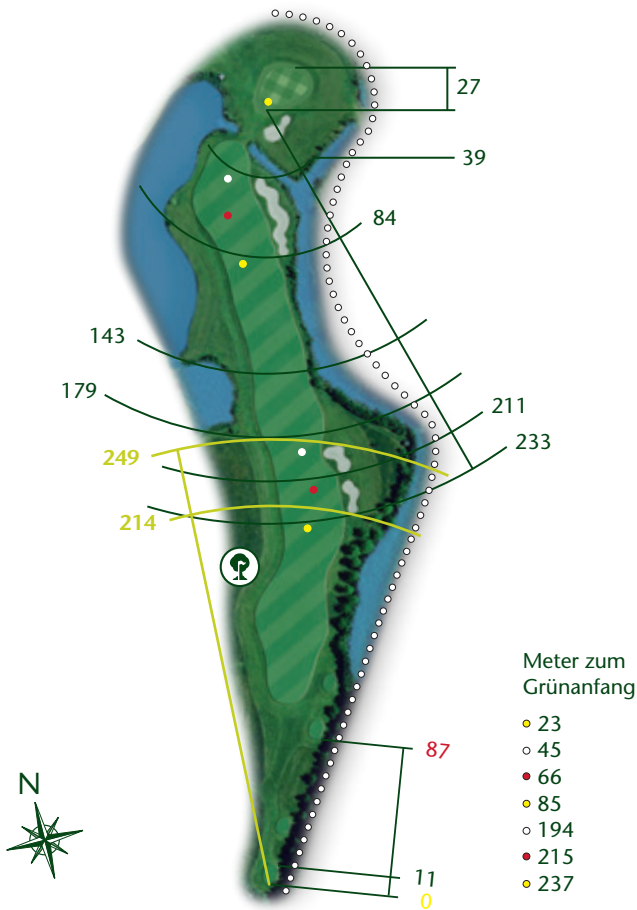


Loch 18

Blauglockenbaum 

Beim kürzesten Par 5 muss der Spieler entscheiden, ob er aggressiv spielt und den zweiten Schlag in Richtung Grün riskiert oder ob er den sicheren Weg wählt und die Bahn mit geraden Schlägen herunterspielt. An der gesamten Bahn kommt seitliches und vor dem Grün frontales Wasser ins Spiel. Vor dem Grün ist außerdem ein Bunker platziert.





Bahn	Par	Hcp	Orange	Rot	Blau	Gelb	Grüns Länge/Breite
18	5	16	359	374	432	458	27/22

Parklandschaft Golfclub am Meer



16



17



18

16 Pyramidenpappel – *Populus nigra* 'Italica'

17 Sommerlinde – *Tilia platyphyllos*

18 Blauglockenbaum – *Paulownia tomentosa*



Bildnachweise:

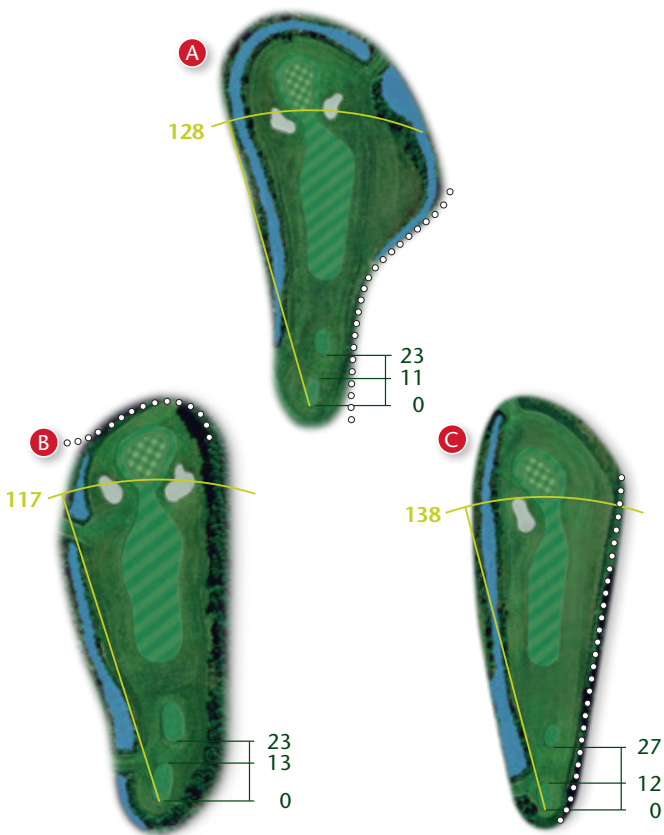
BÄUME: 1) Eisenholzbaum – Jean-Pol Grandmont/Wikipedia; 2) Silberpappel – Wikipedia; 3) Rotbuche – Darkone/Wikipedia; 4) Österreichische Schwarzkiefer – tonreg/Wikipedia; 5) Mount Fuji Kirsche – Kropsoq/Wikipedia; 6) Deutsche Eiche – Nikanos/Wikipedia; 7) Apfeldorn – VoDeTan2/Wikipedia; 8) Sumpfeiche – Rmccrea/Wikipedia; 9) Sieben-Söhne-des-Himmels-Strauch – Daderot/Wikipedia; 10) Scharlach-Kastanie – Usien/Wikipedia; 11) Geschlitzter Silberahorn – Willow/Wikipedia; 12) Tupelobaum – Jean-Pol Grandmont/Wikipedia; 13) Apfelbaum – Markus Hagenlocher/Wikipedia; 14) Birnbaum – Adrian Michael/Wikipedia; 15) Bluthorn – Carmen Steiner/www.fotolia.de; 16) Pyramidenpappel – Friedrich Böhringer/Wikipedia; 17) Sommerlinde – Darkone/Wikipedia; 18) Blauglockenbaum – KENPEI/Wikipedia

BAHNEN: Auszug aus den Geobasisdaten der Niedersächsischen Vermessungs- u. Katasterverwaltung, © 2010



Kurzplatz





Bahn	Par	Hcp	Damen	Herren	Grüns Länge/Breite
A	3	3	114	136	24/17
B	3	2	99	122	19/19
C	3	1	117	143	20/20

Eisenhauer[®] Training

Einfach stark!



Hier scannen:



Damit Ihr
Rücken nicht zum
Handicap wird!

Oldenburg · Bremen · Hannover · Hamburg

Starten Sie Jetzt!

Einfach schwungvoller abschlagen

www.eisenhauer-training.de

Individualität in Edelstahl.

Auf faszinierende Art und Weise vereint Edelstahl Eleganz und Stärke in sich. Seit mehr als zwanzig Jahren arbeiten wir mit diesem individuellen Werkstoff und bringen unsere Kreativität und Innovativität in unsere Produkte ein. Unsere Philosophie lautet dabei, dass in Edelstahl keine Wünsche offen bleiben.

Wir fertigen nahezu alle Einrichtungsgegenstände aus Edelstahl – liebend gerne auch in Kombination mit Holz, Glas oder Granit.

Ihre kreativen Ideen werden wir gerne mit Ihnen umsetzen.

Wir freuen uns auf Ihre Ideen in Edelstahl.

steineredelstahl
Verarbeitung & Konstruktion

A. Steiner GmbH · Boschstraße 10 · 27367 Sottrum
Tel.: 042 64 / 40 68 55 · Fax: 042 64 / 40 68 57
info@steineredelstahl.de · www.steineredelstahl.de





Medienhaus Rösemeier



Seit über 40 Jahren
alles aus einer Hand.

Offsetdruck & Digitaldruck,
auch personalisiert,
Satz, Layout und Datenoperating,
Mailings, Flyer, Broschüren,
komplette und komplexe Handarbeit,
Weiterverarbeitung im Hause,
Kommissionierung, Lieferung.

www.roesemeier.de



IN DER REGION

ZUHAUSE

Alte Dorfstraße 42 · 26160 Bad Zwischenahn / Ofen
Tel. 0441 96995-0 · info@roesemeier.de